

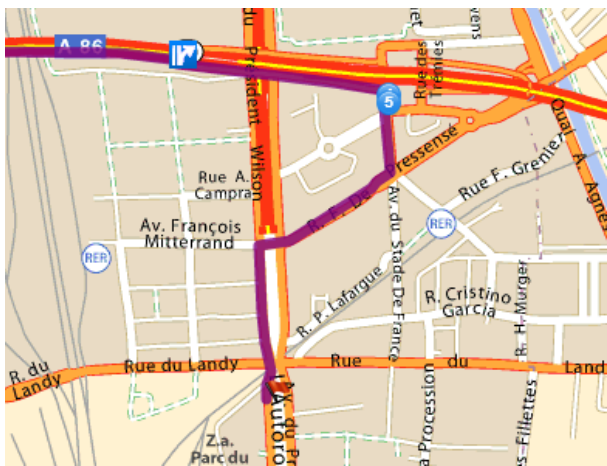
# HPCDS France

## 221 avenue du Président Wilson

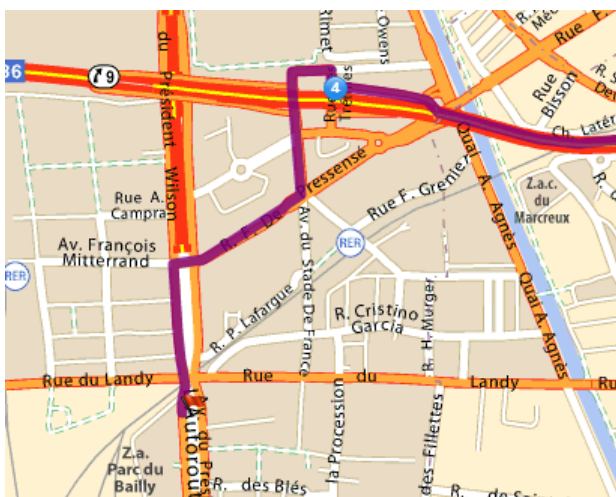
### 93200 Saint Denis

En voiture

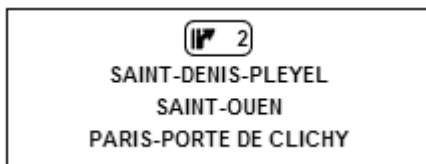
En venant de « La Défense » par la A86 prendre la sortie :



En venant du Bourget par la A86 prendre la sortie :



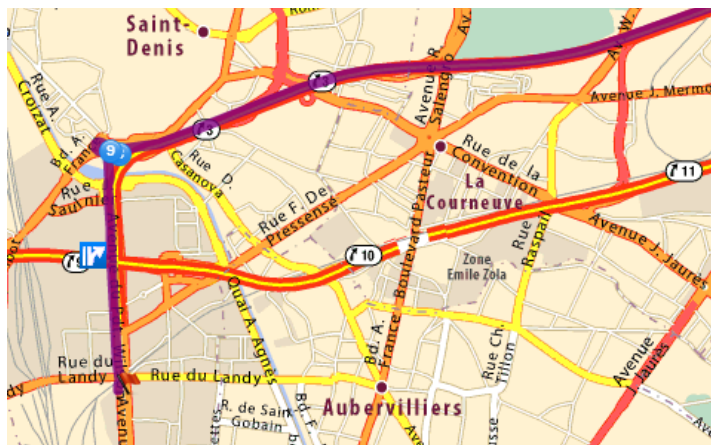
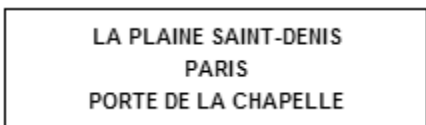
**En venant par l'autoroute A1 prendre la sortie :**



Puis :



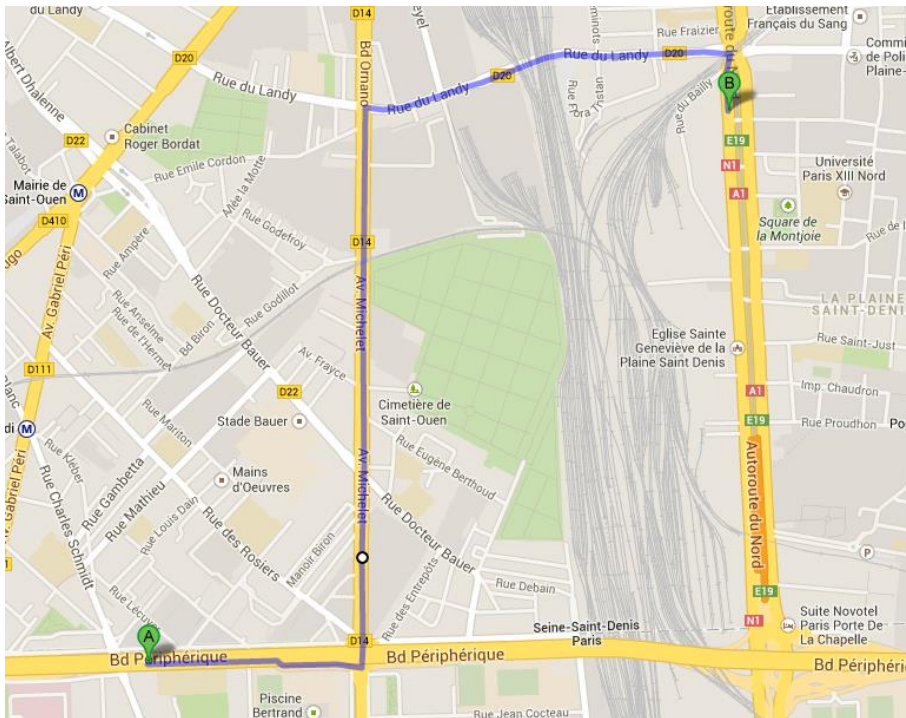
Puis :



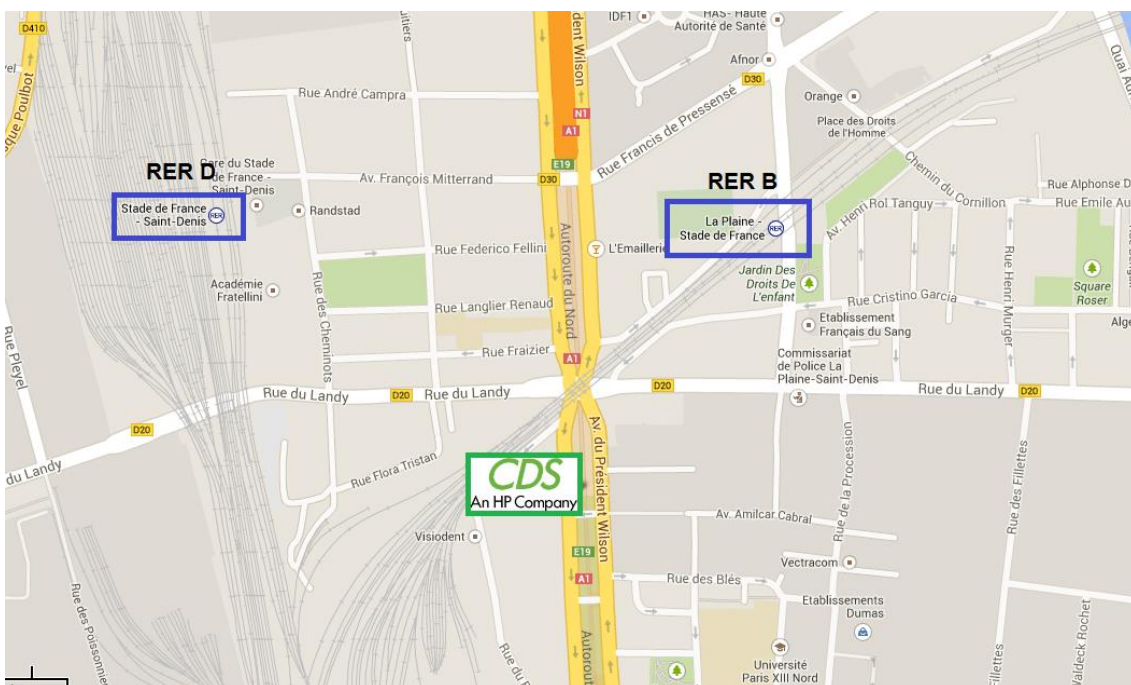
**En venant par le périphérique, prendre la sortie :**



Prendre l'avenue Michelet sur 1,4 km puis prendre à droite l'avenue du Landy sur 1km. L'avenue du Président Wilson se trouvera alors sur la droite.



**Plan de quartier :**



**En transport en commun :**

**Depuis l'aéroport de Roissy CDG prendre le RER B et descendre à **La Plaine – Stade de France** :**



**Depuis la gare de l'Est :**

Se rendre à pied à la **Gare du Nord** (8 minutes à pied) ou prendre le **métro ligne 4** (direction Porte de Clignancourt) et descendre à la **station Gare du Nord**. Prendre le RER B en direction de l'aéroport de Roissy CDG et descendre à **La Plaine – Stade de France** :

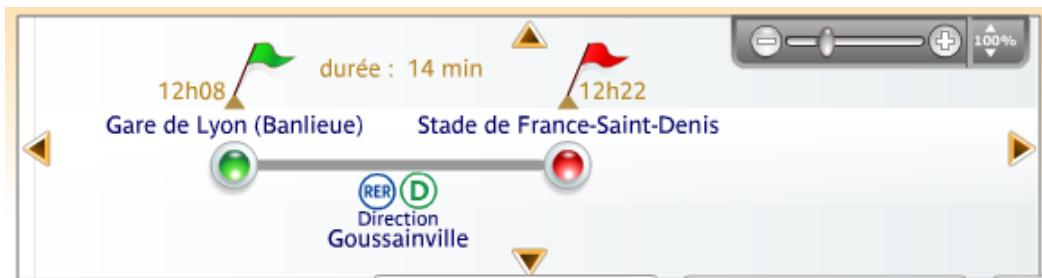


**Depuis le sud de l'Île de France :**

Prendre le RER B en direction de l'aéroport de Roissy CDG et descendre à **La Plaine – Stade de France** :



Ou bien prendre le RER D en direction de Goussainville et descendre à **STADE DE France – Saint Denis** :



**Depuis La Défense :**

Depuis la station RER « La Défense – Grande Arche » prendre la direction « Marne la Vallée » et descendre à **Chatelet Les Halles** puis prendre le RER B en direction de l'aéroport de Roissy CDG et descendre à **La Plaine – Stade de France** :

